

FAUNE SAUVAGE DE L'AVEYRON. Atlas des vertébrés

Collectif d'auteurs de la LPO - 22 x 29 - Relié - 376 pages - 42 € **Parution le 22 octobre 2008**

Environ 400 photographies et des cartes de répartition

Abondamment illustré, cet ouvrage présente les espèces de la faune locale aveyronnaise de manière rigoureuse et pédagogique, en s'appuyant sur un savoir de nombreux naturalistes, de 1993 à 2007.

Sommaire

Introduction

- La connaissance historique de la faune des vertébrés dans le département
- La connaissance de la faune autour de l'an 2000

Présentation du département

- Situation et climatologie
- Géologie
- Hydrographie
- Hydrologie
- Grands ensembles paysagers
- Types de milieux et faune associée

Les usages et leurs impacts sur la faune

- L'agriculture
- La sylviculture
- Le tourisme et les loisirs
- L'aménagement du territoire

Les poissons

- Présentation générale
- Monographies

Les amphibiens

- Présentation générale
- Monographies

Les reptiles

- Présentation générale
- Monographies

Les oiseaux

- La migration des oiseaux
- Présentation générale
- Monographies

Les mammifères

- Présentation générale
- Monographies

Les espèces introduites non acclimatées

Conclusion

Annexes

- Statuts de protection
- Glossaire
- Bibliographie



Salamandre tachetée



Guêpier d'Europe

La LPO Aveyron est une association dont l'objectif est la connaissance et la protection de la biodiversité. Elle est issue de l'association La Huppe et a développé une base de données naturalistes créée en 1993. Elle réalise ou contribue à de nombreux programmes de connaissance ou de protection d'espèces. Elle intervient aussi dans la gestion de milieux naturels. Elle participe à la sensibilisation et l'éducation du public.

Pour écrire cet ouvrage, elle s'est entourée d'autres spécialistes de l'Office national de la chasse et de la faune sauvage et de la Fédération départementale de pêche et de protection du milieu aquatique.



Cachet du libraire

Éditions du Rouergue


Parc Saint Joseph - BP 3522
12035 Rodez cedex 09
Tél. : 05 65 77 73 70
Fax : 05 65 77 73 71
info@lerouergue.com
www.lerouergue.com



Couverture provisoire

FAUNE SAUVAGE DE L'AVEYRON

Atlas des vertébrés



Ligue pour la Protection des Oiseaux
AVEYRON



Éditions du Rouergue

FAUNE SAUVAGE DE L'AVEYRON. Atlas des vertébrés

Si les botanistes ont contribué à la connaissance de la flore de notre département dès le XVII^e siècle, celle de la faune ne bénéficie pas d'autant de recul. Le premier écrit naturaliste concernant les vertébrés à l'échelle départementale est sans doute la liste des oiseaux de M. Pons d'Hauterive en 1866. De rares documents ont par la suite été publiés mais tous sont imprécis, incomplets et contiennent des erreurs. Cet atlas est le premier du genre dans le département. Il fait le point sur les connaissances de la faune des vertébrés sauvages de l'Aveyron autour de l'an 2000.

Le premier inventaire des vertébrés sauvages de l'Aveyron

- Une synthèse de la connaissance apportée par plusieurs centaines d'observateurs
- Près de 270 000 observations analysées
- 400 espèces traitées dans les monographies

Il s'agit d'une première borne dans la connaissance destinée à faire prendre conscience de la richesse du patrimoine naturel du département au grand public et aux élus. C'est aussi un état des lieux qui servira de référence pour évaluer l'impact d'aménagements ou des changements climatiques sur notre environnement.

Présentation type des monographies :


Nom vernaculaire

Statut et abondance estimée en Aveyron

Niveau de protection de l'espèce
(se référer à la fin de l'ouvrage pour plus de détails)

Nom scientifique

Nom occitan
Le premier est celui que nous proposons d'adopter de façon préférentielle. Les noms en gras sont usités dans le département. En absence de nom existant dans le département, une dénomination panoccitane est proposée au lecteur (suivie d'un « p »)



LE FAUCON PÉLERIN
Falco peregrinus
Lo Falcon pelègrin, Lo Falcon dels colombs (p)

RICHIEUR BÉNEVOLEUR PEU COMMUN.

Le Faucon pèlerin est un rapace cosmopolite que l'on peut rencontrer sur tous les continents, excepté en Antarctique. Il occupe toute l'Europe avec des populations plus sporadiques dans les grandes zones de plaine.

La population française, comme celle du reste de l'Europe et aussi de l'Amérique du Nord, a connu une très forte diminution durant les années 1960 et 1970. Ce rapace a été victime de produits phytosanitaires utilisés en agriculture et accumulé dans ses proies. Ce n'est qu'à la suite du retrait du marché des plus toxiques (DDT notamment), et de la mise en place de surveillances des couples reproducteurs, que les effectifs se sont renforcés. Le Faucon pèlerin avait totalement disparu du nord et de l'ouest de la France. Seuls subsistaient quelques couples dans les Alpes, le Jura, les Pyrénées et le Massif central. À la fin des années 1970, il était au bord de l'extinction et les quelques couples [...] ont été observés.

Ce logo indique les espèces particulièrement menacées. Se référer aux « listes rouges » en fin d'ouvrage.


Carte de répartition de l'espèce entre 1993 et 2007.

- Espèce présente.
- Espèce présente pour laquelle les observateurs ont rapporté une reproduction « avérée » ou « probable »

Le graphique ci-dessous indique les périodes où il est plus facile de l'observer.

- Protection de l'espèce et de ses habitats
- Protection de l'espèce seulement
- Protection particulière
- Espèce chassable

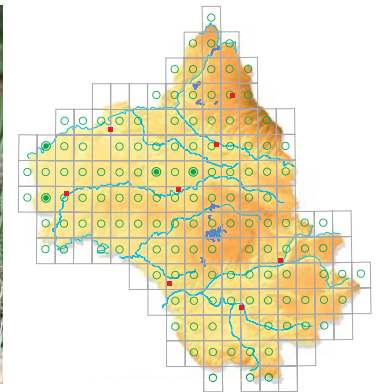
Les textes précisent autant que possible la connaissance de la répartition, de la biologie et de l'écologie des espèces dans le département, à partir des données naturalistes disponibles et de l'expérience des observateurs. Les informations plus générales sur les espèces sont évitées et peuvent être trouvées dans des ouvrages à portée plus générale.



L'ÉCUREUIL ROUX

Sciurus vulgaris
L'Esquiròl

COMMUN



L'Écureuil roux habite les zones boisées de l'Europe à l'Asie. Il se rencontre sur tout le territoire français jusqu'à 2 000 m d'altitude environ.

Cette espèce se répartit sur tout le département. Sa présence est attestée jusqu'à 1 220 m d'altitude à Laguiole, mais 70% des contacts ont lieu en dessous de 600 m. Il fréquente tous types de boisements du département et ne craint pas la proximité de l'homme.

Au sein de notre département, nous pouvons rencontrer deux pelages, le roux et plus rarement le sombre, dit « charbonnier ». Il a

été observé en Aveyron se nourrissant de cônes d'épicéa, de noix, de glands, de châtaignes, de pain et de graines sur les mangeoires. Ce régime peut être complété par des champignons, des jeunes oiseaux et des fruits (Duquet, Maurin et Haffner, 2005).

C'est dans les hautes branches qu'il installe plusieurs nids sphériques, faits de branches, d'herbes et de feuilles. Un individu est ainsi observé le 5 janvier 2005 sur la commune de Laguiole, en train de recharger son nid, situé en haut d'un conifère, avec de l'herbe sèche. Seules de mauvaises conditions météorologiques (grand

froid ou fortes pluies) peuvent l'obliger à rester au nid plusieurs jours. La reproduction peut débuter dès janvier (Duquet, Maurin et Haffner 2005) et l'Écureuil roux a en général deux portées par an. Il devient plus discret avec l'arrivée des jeunes. Seules trois observations de reproduction sont rapportées en Aveyron : 3 jeunes sont retrouvés écrasés à Balaguier-d'Olt le 24 juin 2005, 1 jeune est vu à Savignac le 10 août 2004 et 1 autre le 2 octobre 2005 à la Loubière (cette donnée tardive pourrait correspondre à une deuxième portée).